

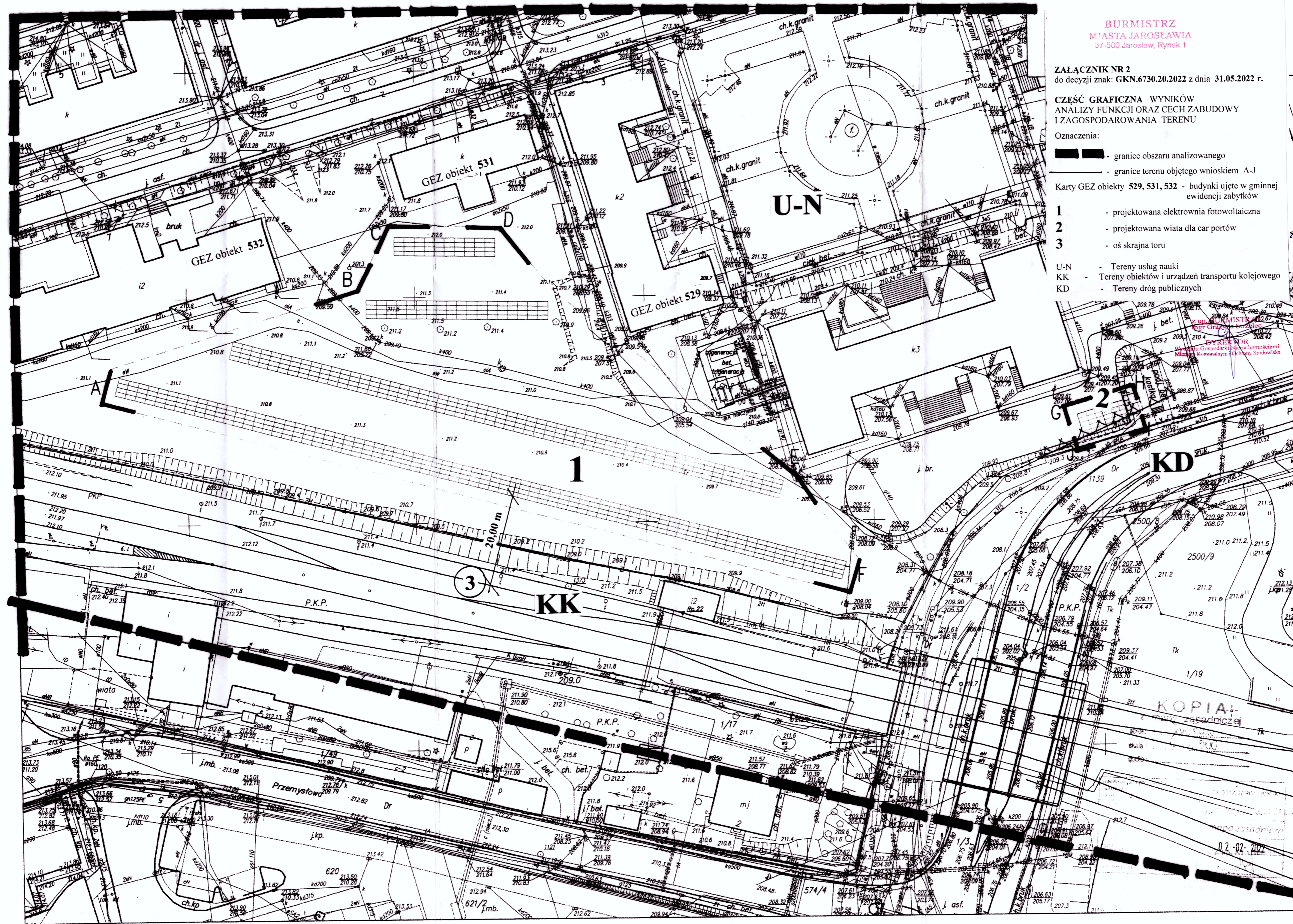


ZAŁĄCZNIK NR 2  
do decyzji znak: GKN.6730.20.2022 z dnia 31.05.2022 r.

**CZĘŚĆ GRAFICZNA WYNIKÓW  
ANALIZY FUNKCJI ORAZ CECH ZABUDOWY  
I ZAGOSPODAROWANIA TERENU**

Oznaczenia:

-  - granice obszaru analizowanego
-  - granice terenu objętego wnioskiem A-J
- Karty GEZ obiekty 529, 531, 532 - budynki ujęte w gminnej ewidencji zabytków
- 1** - projektowana elektrownia fotowoltaiczna
- 2** - projektowana wiatła dla car portów
- 3** - oskrajna toru
- U-N - Tereny usług nauki
- KK - Tereny obiektów i urządzeń transportu kolejowego
- KD - Tereny dróg publicznych



KOPIA:  
z mapy zasadniczej

02-02-2022